

Willkommen in der Landgemeinde



Südlichfeld

Gemeinsam eine starke Region



Inhaltsverzeichnis

Grußwort	Seite	3
Landgemeinde Südeichsfeld	Seite	4
Wichtiges auf einen Blick	Seite	5
Dienststellen und Kontaktbereichsbeamter	Seite	5
Ihre Ansprechpartner in der Verwaltung	Seite	6
Was finde ich wo?	Seite	7
Standesamt Südeichsfeld	Seite	9
Wichtige Rufnummern bei Notfällen, Havarien und technischen Störungen:	Seite	11
Gemeinderat der Gemeinde Südeichsfeld	Seite	12
Ausschüsse der Gemeinde Südeichsfeld	Seite	13
Medizinische Versorgung	Seite	14
Kompetenzzentrum für Geriatrie St. Elisabeth	Seite	15
Bildung, Kultur & Tourismus	Seite	16
Kindertagesstätten	Seite	16
Schulen	Seite	17
Paket-Shops	Seite	18
Gaststätten und Eventlocations in der Landgemeinde Südeichsfeld	Seite	18
Bushaltestellen	Seite	18
Unterkünfte	Seite	20
Rad- und Wanderwege in und um die Landgemeinde Südeichsfeld	Seite	22
Pfarrgemeinden	Seite	24
Katholische Pfarrgemeinden	Seite	24
Evangelische Pfarrgemeinden	Seite	24
Feuerwehr- und AED-Standorte	Seite	25
Feuerwehrstandorte	Seite	25
AED-Standorte	Seite	25
Vereine	Seite	26
Die Ortschaften in der Landgemeinde	Seite	27
Diedorf	Seite	27
Faulungen	Seite	28
Hallungen	Seite	29
Heyerode	Seite	30
Hildebrandshausen	Seite	31
Katharinenberg	Seite	32
Lengenfeld unterm Stein	Seite	33
Schierschwende	Seite	34
Wendehausen	Seite	35

Impressum:

Herausgeber und Verlag:

LINUS WITTICH Medien KG

In den Folgen 43
98693 Ilmenau

Telefon: 03677 2050-0

Fax: 03677 2050-21

E-Mail: info@wittich-langewiesen.de

Verlagsleiter: Mirko Reise

Redaktion:

Gemeinde Südeichsfeld

Hauptstraße 22

99988 Südeichsfeld

OT Heyerode

Telefon: 036024 8022 0

Fax: 036024 8022 220

E-Mail: info@lg-suedeichsfeld.de

Grafik/Satz:

LINUS WITTICH Medien KG

Industriestraße 9 - 11

36358 Herbstein

© 49/2025/4.0

LINUS WITTICH Medien KG.

Alle Rechte vorbehalten. Nachdruck und fotomechanische Vervielfältigung, auch auszugsweise, nur mit vorheriger schriftlicher Genehmigung des Verlags.

Alle Angaben nach bestem Wissen, jedoch ohne Gewähr auf Richtigkeit und Vollständigkeit. Irrtum vorbehalten.

Grußwort

*Liebe Mitbürgerinnen und Mitbürger,
sehr geehrte Gäste,*

herzlich willkommen in der Gemeinde Südeichsfeld – schön, dass Sie bei uns sind! Mit dieser bereits dritten, überarbeiteten Auflage unserer Informationsbroschüre möchten wir Ihnen eine hilfreiche Orientierung bieten – egal, ob Sie hier zu Hause sind, neu in unsere Gemeinde gezogen oder einfach neugierig auf Südeichsfeld und seine Ortschaften sind.



Ein großes Dankeschön geht an alle, die an der Entstehung dieser Broschüre mitgewirkt haben – besonders an unsere Unternehmen und Gewerbetreibenden, die mit ihrer Unterstützung dieses Projekt möglich gemacht haben.

Ich wünsche Ihnen viel Freude beim Lesen und Erkunden dieser Broschüre. Lassen Sie sich inspirieren von einer Gemeinde, die durch Zusammenhalt, Vielfalt und eine klare Vision für die Zukunft überzeugt.

Mit freundlicher Empfehlung
Andreas Henning

A handwritten signature in blue ink, appearing to be 'A. Henning', written in a cursive style.

Bürgermeister der Gemeinde Südeichsfeld

Südeichsfeld ist eine junge Gemeinde im Wandel – lebendig, vielfältig und offen für Neues. Wir befinden uns in einer spannenden Entwicklungsphase, in der wir gemeinsam die Zukunft gestalten: mit frischen Ideen, engagierten Menschen und dem festen Willen, unsere Region weiter voranzubringen.

Die Broschüre gibt Ihnen einen umfassenden Überblick über unsere Gemeinde mit ihren neun Ortschaften – kompakt, übersichtlich und informativ aufbereitet. Sie finden darin alle wichtigen Ansprechpartner in Verwaltung, Vereinen, Institutionen und Einrichtungen, dazu spannende Einblicke in die Geschichte und aktuelle Entwicklungen. Ergänzt wird das Ganze durch praktische Hinweise für den Alltag sowie Ausflugstipps, die unsere landschaftliche Vielfalt erlebbar machen.

Bitte bedenken Sie beim Lesen und Gebrauch, dass in der heutigen schnelllebigen Zeit rasch Veränderungen eintreten können. Es kann möglich sein, dass sich seit dem Redaktionsschluss für die Broschüre und heute Daten geändert haben.

Bitte nutzen Sie für aktuelle Informationen die Internetseite der Landgemeinde Südeichsfeld unter:
www.lg-suedeichsfeld.de





Landgemeinde Südeichsfeld

Die Landgemeinde Südeichsfeld besteht seit dem 1. Dezember 2011. Ihr gehörten zum Zeitpunkt des Zusammenschlusses die Ortschaften Diedorf, Faulungen, Heyerode, Hildebrandshausen, Katharinenberg, Lengenfeld unterm Stein, Schierschwende sowie Wendehausen an. Zum 01.01.2024 ist Hallungen, eine Nachbargemeinde aus dem Wartburgkreis, der Landgemeinde beigetreten. Die Fläche der Gemeinde erstreckt sich über 6.386,71 ha. In der Gemeinde lebten zum Stichtag 30.06.2025 6.498 Einwohner mit Hauptwohnsitz.



Der Gemeindeverband liegt im Westen des Unstrut-Hainich-Kreises und bildet das Eingangstor zum Naturpark Eichsfeld-Hainich-Werratal. Bei Ihren Wanderungen durch Wald und Flur der Gemeinde Südeichsfeld werden Sie von der landschaftlichen Schönheit beeindruckt sein. Durch die Lage und Abgeschiedenheit im ehemaligen Grenzgebiet befinden sich hier noch weitgehend intakte Naturräume. Selten gewordene Silber- und Golddisteln, aber auch verschiedene Orchideenarten, können Sie bei uns entdecken.

Um die Ortschaften herum laden viele Rad- und Wanderwege in die nähere und weitere Umgebung ein. Beliebte Nahziele sind zum Beispiel der Draisinen-Bahnhof und das Naturerlebnisbad in Lengenfeld unterm Stein, das Waldbad in Hallungen, der Landgasthof „Alter Bahnhof“ mit dem Streichelzoo sowie der Grenzturm und der Grenzblick Katharinenberg – der Infopavillon Grünes Band und die Naturpark-Information.

Die Gemeinde Südeichsfeld ist angeschlossen an bekannte Fern-, Rad- und Wanderwege, hat aber auch eigene Wege zu bieten. Weitere Informationen hierzu finden Sie auf den nächsten Seiten.

Die Gemeinde Südeichsfeld befindet sich direkt in der Mitte Deutschlands. Dadurch sind wichtige industrielle und kulturelle Zentren, wie zum Beispiel die Thüringer Landeshauptstadt Erfurt (ca. 75 km), die Thomas-Müntzer-Stadt Mühlhausen (ca. 16 km), die Wartburg-Stadt Eisenach (ca. 30 km), die historische Werra-Stadt Eschwege (ca. 15 km), die Klassikerstadt Weimar (ca. 100 km) und die Documenta-Stadt Kassel (ca. 75 km), günstig zu erreichen. Die nächstliegenden Autobahnanschlusstellen Eisenach (A 4), Leinefelde-Worbis (A 38) und Reichensachsen (A 44) liegen jeweils etwa 25 km entfernt.

Entdecken Sie unsere Region!

Unsere Ortschaften bieten sehenswerte Highlights und laden mit ihrer reizvollen Natur zum Entdecken und Verweilen ein. Auf den nächsten Seiten finden Sie einen ersten Überblick – lassen Sie sich inspirieren! Mehr Informationen erhalten Sie jederzeit auf unserer Internetseite: www.lg-suedeichsfeld.de oder direkt bei uns in der Verwaltung.

Wichtiges auf einen Blick

Dienststellen und Kontaktbereichsbeamter

Dienststellen der Gemeinde Südeichsfeld

Postanschrift
Gemeinde Südeichsfeld

Dienststelle Heyerode
Hauptstraße 22
99988 Südeichsfeld OT Heyerode

Tel.: 036024 8022 0
Fax: 036024 8022 220

Internet: www.lg-suedeichsfeld.de
E-Mail-Adresse: info@lg-suedeichsfeld.de



Dienststelle Diedorf
Brückenstraße 3
99988 Südeichsfeld OT Diedorf

Tel.: 036024 560 0
Fax: 036024 560 200

Sprechzeiten

Montag 9:00 bis 12:00 Uhr
Dienstag 9:00 bis 12:00 Uhr, 14:00 bis 18:00 Uhr
Mittwoch geschlossen
Donnerstag 9:00 bis 12:00 Uhr, 14:00 bis 16:00 Uhr
Freitag 9:00 bis 12:00 Uhr

Kontaktbereichsbeamter

Herr Ramisch

Sprechzeit: Dienstag von 14:00 bis 17:30 Uhr

**Gemeinde Südeichsfeld,
Dienststelle Diedorf**
Brückenstraße 3, Zimmer 4
Tel. 036024 560 232

Erreichbarkeit außerhalb der Sprechzeit:

Polizeiinspektion Unstrut-Hainich
Tel. 03601 4510, Handy: 0152 27764536,
E-Mail: michael.ramisch@polizei.thueringen.de



Ihre Ansprechpartner in der Verwaltung

Sachgebiete	Name	Dienststelle	Telefon/Fax	E-Mail
Bürgermeister				
Bürgermeister	Andreas Henning	Heyerode	036024 8022 0	buergermeister@lg-suedeichsfeld.de a.henning@lg-suedeichsfeld.de
Büroleiterin	Juliane Volkmann	Heyerode	036024 8022 0 ☎ 036024 8022 220	info@lg-suedeichsfeld.de j.volkmann@lg-suedeichsfeld.de
Sitzungsdienste/Amtsblatt/Vereine/ Tourismus/Gewerbe	Claudia Uthe	Diedorf	☎ 036024 560 212 ☎ 036024 560 200	c.uth@lg-suedeichsfeld.de amtsblatt@lg-suedeichsfeld.de
	Lisa Klaus	Diedorf	036024 560 211	l.klaus@lg-suedeichsfeld.de tourismus@lg-suedeichsfeld.de
Hauptamt	Thérèse Kuhlmann	Heyerode	036024 8022 131	t.kuhlmann@lg-suedeichsfeld.de
Haushalt und Finanzen/Kämmerei				
Kämmerei/ Haushaltssachbearbeitung	Ninette Hahn	Heyerode	036024 8022 121	n.hahn@lg-suedeichsfeld.de
	Angela Brand	Heyerode	036024 8022 120	a.brand@lg-suedeichsfeld.de
Steuern/Gebühren/Beiträge/ Kindertagesstätten/Betriebskosten	Silke Motz	Diedorf	036024 560 224	s.motz@lg-suedeichsfeld.de
	Janine Henning	Diedorf	036024 560 223	j.henning@lg-suedeichsfeld.de
Gemeindekasse	Silke Groß	Diedorf	036024 560 225	s.gross@lg-suedeichsfeld.de
	Carina Hohlbein	Diedorf	036024 560 221	c.hohlbein@lg-suedeichsfeld.de
Bauamt/Bauordnung/Liegenschaften				
Bauverwaltung	Uwe Forkel	Heyerode	036024 8022 130	u.forkel@lg-suedeichsfeld.de
Bauordnung/Liegenschaften	Ramona Hohlbein	Diedorf	036024 560 222	r.hohlbein@lg-suedeichsfeld.de
Bürgerdienste/Sicherheit/Ordnung				
Einwohnermeldeamt	Verena Kaufhold	Heyerode	036024 8022 152	v.kaufhold@lg-suedeichsfeld.de
Standesamt/Friedhofsverwaltung	Anne Arend	Heyerode	036024 8022 150	a.arend@lg-suedeichsfeld.de
Öffentliche Sicherheit/Ordnung	Manuela Eckardt	Diedorf	036024 560 241	m.eckardt@lg-suedeichsfeld.de
	Ina Degenhardt	Diedorf	036024 560 242	i.degenhardt@lg-suedeichsfeld.de

Was finde ich wo?

In Sachen	Behörde	Telefon
A		
Abbruch von Gebäuden	Bauamt/Bauordnung/ Liegenschaften	036024 8022 130 036024 560 222
Alters- und Ehejubiläen (Gratulationen)	Vorzimmer Bürgermeister Heyerode Sekretariat Diedorf	036024 8022 0 036024 560 212
Amtsblatt	Sekretariat Diedorf	036024 560 211 036024 560 212
Anmeldung (Wohnortwechsel)	Einwohnermeldeamt - Heyerode	036024 8022 152
Anmietung gemeindeeigener Objekte/ Terminvergabe/ Abrechnung	Steuern/Gebühren/ Beiträge - Diedorf	036024 560 224 036024 560 223
Ausschüsse	Sekretariat Diedorf	036024 560 212
Aufwandsentschädigung für Ehrenamt	Haushalt und Finanzen/ Kämmerei-Heyerode	036024 8022 121
B		
Bauanfragen	Bauamt/Bauordnung/ Liegenschaften	036024 8022 130 036024 560 222
Barzahlungen	Gemeindekassen	036024 560 225
Bebauungspläne	Bauamt/Bauordnung/ Liegenschaften	036024 8022 130 036024 560 222
Beglaubigung von Dokumenten und Unterschriften	Einwohnermeldeamt Heyerode	036024 8022 152
Bekanntmachungen/ Veröffentlichungen für Dritte	Vorzimmer Bürgermeister Sekretariat - Diedorf	036024 8022 0 036024 560 212
Bestattungswesen	Standesamt - Heyerode	036024 8022 150
D		
Dorferneuerung	Bauamt/Bauordnung/ Liegenschaften	036024 8022 130 036024 560 222

In Sachen	Behörde	Telefon
E		
Eheschließungen	Standesamt - Heyerode	036024 8022 150
Einzugsermächtigung/SEPA	Gemeindekasse - Diedorf	036024 560 225
F		
Feuerwehren	Hauptamt - Heyerode	036024 8022 131
Fischereischein	Standesamt - Heyerode	036024 8022 150
Führungszeugnisse	Einwohnermeldeamt - Heyerode	036024 8022 152
Fundbüro	Vorzimmer Bürger- meister Heyerode Sekretariat Diedorf	036024 8022 0 036024 560 212
Fundtiere	Ordnungsamt - Diedorf	036024 560 241
Friedhof	Friedhofsverwaltung - Heyerode	036024 8022 150
G		
Gewerbesteuer	Steuern/Gebühren/ Beiträge - Diedorf	036024 560 224 036024 560 223
Grundsteuer	Steuern/Gebühren/ Beiträge - Diedorf	036024 560 224 036024 560 223
Gerüststellung/ Container	Ordnungsamt - Diedorf	036024 560 241
Gemeinderäte	Sekretariat Diedorf	036024 560 212
H		
Hausnummern- vergabe	Ordnungsamt - Diedorf	036024 560 222
Hundesteuer	Steuern/Gebühren/ Beiträge - Diedorf	036024 560 224 036024 560 223
Haushalts- und Finanzplanung	Haushalt und Finanzen/ Kämmerei - Heyerode	036024 8022 121 036024 8022 120
I		
Info-Kanal	Vorzimmer Bürgermeister Heyerode	036024 8022 0
J		
Jahresrechnung	Haushalt und Finanzen/ Kämmerei - Heyerode	036024 8022 121 036024 8022 120

In Sachen	Behörde	Telefon
K		
Kindertagesstätten	Kindertagesstätten/Betriebskosten – Diedorf	036024 560 223
L		
Liegenschaften	Bauamt/Bauordnung/Liegenschaften - Diedorf	036024 560 222
M		
Mahnungen	Gemeindekasse - Diedorf	036024 560 221
Märkte/Marktfestsetzungen	Ordnungsamt - Diedorf	036024 560 241
Meldebescheinigungen	Einwohnermeldeamt - Heyerode	036024 8022 152
Mieten und Pachten	Steuern/Gebühren/Beiträge - Diedorf	036024 560 224 036024 560 223
N		
Namensänderung/ Geschlechtsangleichung	Standesamt - Heyerode	036024 8022 150
O		
Öffentlichkeitsarbeit und Presse	Vorzimmer Bürgermeister Heyerode Sekretariat Diedorf	036024 8022 0 036024 560 212
Ortschaftsräte	Sekretariat Diedorf	036024 560 212
P		
Personalausweis und Reisepässe	Einwohnermeldeamt - Heyerode	036024 8022 152
Plakatierung	Ordnungsamt - Diedorf	036024 560 241
S		
Satzungen	Sekretariat Diedorf	036024 560 212
Sitzungsdienst	Sekretariat Diedorf	036024 560 212
Sitzungsgelder	Haushalt und Finanzen/ Kämmerei - Heyerode	036024 8022 121
Sondernutzung an öffentlichen Straßen, Wegen und Plätzen	Ordnungsamt - Diedorf	036024 560 241
Spendenbescheinigungen	Haushalt und Finanzen/ Kämmerei – Heyerode	036024 8022 121
Spielplätze	Bauamt/Bauordnung/Liegenschaften	036024 8022 130 036024 560 222

In Sachen	Behörde	Telefon
Stellungnahme der Gemeinde für Bauvorhaben	Bauamt/Bauordnung/Liegenschaften-Heyerode	036024 8022 130
Sterbefälle	Standesamt - Heyerode	036024 8022 150
Lebensbescheinigungen	Einwohnermeldeamt - Heyerode	036024 8022 152
Straßenbeleuchtung	Bauamt/Bauordnung/Liegenschaften-Diedorf	036024 560 222
Straßen- und Wegebau	Bauamt/Bauordnung/Liegenschaften-Heyerode	036024 8022 130
Stundungen, Erlass, Niederschlagungen	Gemeindekasse - Diedorf	036024 560 225 036024 560 221
T		
Tourismus	Vereine/Tourismus/ Gewerbe - Diedorf	036024 560 211
U		
Urkunden (Personenstand)	Standesamt - Heyerode	036024 8022 150
V		
Veranstaltungsanmeldung (nach § 42 Thür OBG)	Ordnungsamt - Diedorf	036024 560 241
Vereine	Vereine/Tourismus/ Gewerbe - Diedorf	036024 560 211
Verlust von Dokumenten	Einwohnermeldeamt - Heyerode	036024 8022 152
Versicherungen	Hauptamt - Heyerode	036024 8022 131
Vollstreckung	Gemeindekasse - Diedorf	036024 560 221
Vorkaufsrecht	Bauamt/Bauordnung/Liegenschaften	036024 8022 130 036024 560 222
W		
Wahlen	Hauptamt – Heyerode	036024 8022 131
WhatsApp-Kanal	Vorzimmer Bürgermeister Heyerode	036024 8022 0
	Vereine/Tourismus/ Gewerbe - Diedorf	036024 560 211
Wunsch- und Wahlrecht	Kindertagesstätten/ Betriebskosten - Diedorf	036024 560 223

Standesamt Südeichsfeld



Sagen Sie „Ja“ zueinander in der Gemeinde Südeichsfeld

Das Standesamt Südeichsfeld macht Ihren schönsten Tag unvergesslich – ganz nach Ihren Wünschen. Ob klassisch, romantisch oder unter freiem Himmel – wir begleiten Sie auf dem Weg zu Ihrem persönlichen Glück.

Reservieren Sie rechtzeitig Ihren Wunschtermin und Ihre Wunschlocation, damit dieser Moment für immer in Ihrem Herzen bleibt. Ob an Wochentagen oder am Wochenende, wir sind flexibel und stehen Ihnen nach Absprache zur Seite.

Sie haben die Wahl:

- Trauzimmer im Rathaus der Dienststelle Heyerode. Das Trauzimmer befindet sich im 2. Obergeschoss des schönen Fachwerkhauses und strahlt ein freundliches Ambiente aus. Platz ist für ca. 30 Gäste.
- Das neu eingerichtete Gewölbe unterm Bürgerhaus in Lengendorf unterm Stein. Das offene Gemäuer und Gewölbe dieses Raumes zusammen mit der feinen und geschmackvollen Einrichtung ergeben eine ganz besondere Atmosphäre. Der Raum bietet für 22 Gäste Platz.
- Schloss Bischofstein – Ihre Trauung inmitten idyllischer Natur im Schlosspark oder im romantischen Schlosshof. Bei ungünstigem Wetter stehen Ihnen als Alternative das Schloss-Café, die Vinothek oder auch das Treppenhaus zur Verfügung. Im Schlosspark ist Platz für bis zu 60 Personen.

- Der Kanonenbahnverein e. V. in Lengendorf unterm Stein bietet das Heiraten auf der Draisine an.

Wir freuen uns darauf, Sie persönlich zu beraten und Ihre ganz individuellen Wünsche in den Mittelpunkt zu stellen. Lassen Sie uns gemeinsam diesen besonderen Moment so einzigartig und unvergesslich machen – ganz nach Ihren Vorstellungen und Herzenswünschen.

Nähere Informationen finden Sie auf unserer Internetseite

Ihr Standesamt Südeichsfeld

Hauptstraße 22
99988 Südeichsfeld
OT Heyerode

Telefon 036024 8022 150

Fax 036024 8022 220

E-Mail:

a.arend@lg-suedeichsfeld.de

Website:

www.lg-suedeichsfeld.de





Goldmann
GARTEN-, LANDSCHAFTS-, PFLASTERBAU

Wendehäuser Str. 14, 99988 Diedorf
Telefon 036024 5650



Bestattungsinstitut Stöber GmbH
Druckergasse 1 • 37359 Großbartloff

Tel. : 036027 / 74482
E-Mail: info@bestattungsinstitut-stoeber.de
Web: https://bestattungsinstitut-stoeber.de





BESTATTUNGSHAUS
Michael Thomä

PROF.-BERGER-STR. 4
99974 MÜHLHAUSEN
☎ 0 36 01 / 8 30 30

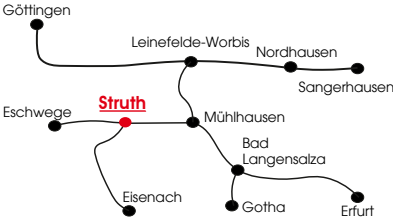
kontakt@bestattungshaus-muehlhausen.de
www.bestattungshaus-muehlhausen.de


In den eigenen Räumlichkeiten Aufbahrungen
und Trauerfeiern im kleinen Kreis.


S	7	8		2		3			4
					7	5			
U	1		6		8				
		6					5	4	9
D		5	1	7			8	3	
		9		5		8			1
O		2			5		4		
				8		2	7	3	5
K									
		7		6		1			
U									


Stützer 
Nähmaschinen

- Nähmaschinen, Overlock- und Stickmaschinen in Markenqualität
- Freundliche Beratung in angenehmer Atmosphäre
- Größter Ausstellungsraum in der Region
- Qualifizierte Schulung & Einweisung
- Servicewerkstatt
- Zubehör & Bügeltechnik



Kontakt:  Lange Straße 1 · 37351 Dingelstädt OT Struth
Telefon: 036026 90223 · Fax: 036026 97777
www.naehmaschinen-stuetzer.de
info@naehtech.de



Öffnungszeiten 

Montag - Freitag:
8.00 Uhr - 16.30 Uhr
Samstag:
nach Vereinbarung

Wichtige Rufnummern bei Notfällen, Havarien und technischen Störungen:



Notrufnummer

110 Polizei
112 Feuerwehr und Rettungsdienst
116 117 Kassenärztlicher Notfalldienst
0361 730 730 Giftnotruf Erfurt

Schnelle Info für die Einsatzkräfte

Teilen Sie am Telefon die wichtigsten Informationen mit!

Wo ist etwas passiert?
Was ist passiert?
Wie viele Menschen sind betroffen?
Welche Verletzungen oder Schäden gibt es?

Warten Sie auf Rückfragen!

Legen Sie nicht einfach auf. Beantworten Sie Rückfragen und bleiben Sie in der Leitung, bis die Notfallzentrale das Gespräch beendet.

Abwasserentsorgung:
**Zweckverband Wasserversorgung
und Abwasserentsorgung Obereichsfeld**
während der Geschäftszeiten
(Mo – Do 7:00 – 15:45, Fr 7:00 – 13:30)
Tel. 03606 6550, 03606 655151
außerhalb der Geschäftszeiten
Tel. 0175 9331736

Wasserversorgung:
Obereichsfeldischer Wasserleitungsverband
Tel. 036027 70450, 0170 7338876

Gasversorgung, Stromversorgung:
Thüringer Energie
ServiceCenter (Tag und Nacht)
Tel. 03641 8171111

TEN Thüringer Energienetze GmbH & Co. KG
(im Auftrag der TEAG)
Tel. 0800 686 1166 (Tag und Nacht)

Deutsche Telekom AG:
Kundenservice Festnetz
Tel. 0800 3301000
Kundenservice Mobilfunk
Tel. 0800 3302202

Kabelanbieter:
Zacom Kabelbetriebsgesellschaft mbH
Servicebüro Diedorf
Tel. 036024 88237

Gemeinderat der Gemeinde Südeichsfeld, gewählt am 26.05.2024

Name	Vorname	Ortschaft	Funktion	Fraktionszugehörigkeit
Henning	Andreas	Heyerode	Bürgermeister/Ortschaftsbürgermeister	
Bartholomäus	Florian	Lengenfeld unterm Stein	Gemeinderatsmitglied	CDU
Böhm	Matthias	Heyerode	Gemeinderatsmitglied	CDU
Dr. Scharf	Eberhard	Lengenfeld unterm Stein	Gemeinderatsmitglied, Ratsvorsitzender	CDU
Hohlbein	Marcel	Heyerode	Gemeinderatsmitglied, Fraktionsvorsitzender	CDU
Mehler	Andrea	Diedorf	Gemeinderatsmitglied	CDU
Meng	Alexander	Hallungen	Gemeinderatsmitglied	CDU
Mock	André	Diedorf	Gemeinderatsmitglied (Nachrücker seit 18.09.2025)	CDU
Oberthür	Steffen	Hildebrandshausen	Gemeinderatsmitglied, Beigeordneter	CDU
Richardt	Sandro	Lengenfeld unterm Stein	Gemeinderatsmitglied	CDU
Sieland	Frank	Schierschwende	Gemeinderatsmitglied, Ortschaftsbürgermeister	CDU
Völker	Christian	Faulungen	Gemeinderatsmitglied	CDU
Höppner	Stephan	Diedorf	Gemeinderatsmitglied	Bürgervereinigung Diedorf/Katharinenberg
Metz	Uwe	Diedorf	Gemeinderatsmitglied, Fraktionsvorsitzender	Bürgervereinigung Diedorf/Katharinenberg
Montag	Holger	Diedorf	Gemeinderatsmitglied	Bürgervereinigung Diedorf/Katharinenberg
Staufenbiel	Roman	Katharinenberg	Gemeinderatsmitglied	Bürgervereinigung Diedorf/Katharinenberg
Hohlbein	Heiko	Heyerode	Gemeinderatsmitglied	Freie Wählergemeinschaft Heyerode e. V.
Marx	Lars	Heyerode	Gemeinderatsmitglied	Freie Wählergemeinschaft Heyerode e. V.
Stützer	Martin	Heyerode	Gemeinderatsmitglied, Fraktionsvorsitzender	Freie Wählergemeinschaft Heyerode e. V.
Montag	Gundolf	Wendehausen	Gemeinderatsmitglied, Fraktionsvorsitzender	Liste Wendehausen
Montag	Karl-Josef	Wendehausen	Gemeinderatsmitglied	Liste Wendehausen

Ausschüsse der Gemeinde Südeichsfeld

Hauptausschuss:

6 Gemeinderäte und Bürgermeister

Ausschuss-Vorsitzender: Bürgermeister Andreas Henning

Stellvertreter: Steffen Oberthür

CDU	Stellvertreter
Marcel Hohlbein	Matthias Böhm
Steffen Oberthür	Dr. Eberhard Scharf
Frank Sieland	Alexander Meng

Bürgervereinigung Diedorf/Katharinenberg	Stellvertreter
Uwe Metz	Stephan Höppner

Freie Wählergemeinschaft Heyerode e. V.	Stellvertreter
Martin Stützer	Heiko Hohlbein

Liste Wendehausen	Stellvertreter
Karl-Josef Montag	Gundolf Montag

Bauausschuss:

6 Gemeinderäte und 9 berufene Bürger

CDU	Stellvertreter
André Mock	Matthias Böhm
Sandro Richardt	Florian Bartholomäus
Christian Völker	Alexander Meng

Bürgervereinigung Diedorf/Katharinenberg	Stellvertreter
Holger Montag	Roman Staufenbiel

Freie Wählergemeinschaft Heyerode e. V.	Stellvertreter
Heiko Hohlbein	Lars Marx

Liste Wendehausen	Stellvertreter
Gundolf Montag	Karl-Josef Montag

Berufene Bürger	
Diedorf	Thomas Oberthür
Faulungen	Franz-Josef Kellner
Hallungen	Berno Demme
Heyerode	Rüdiger Uthe
Hildebrandshausen	Uwe Klaucke
Katharinenberg	Roland Oberthür
Lengenfeld unterm Stein	Karl-Josef Hardegen
Schierschwende	Elmar Montag
Wendehausen	Andreas Apel

Ausschuss für Kultur, Jugend, Tourismus und Soziales

6 Gemeinderäte und 9 berufene Bürger

CDU	Stellvertreter
Florian Bartholomäus	Andrea Mehler
Matthias Böhm	Christian Völker
Alexander Meng	Frank Sieland

Bürgervereinigung Diedorf/Katharinenberg	Stellvertreter
Stephan Höppner	Uwe Metz

Freie Wählergemeinschaft Heyerode e. V.	Stellvertreter
Lars Marx	Martin Stützer

Liste Wendehausen	Stellvertreter
Karl-Josef Montag	Gundolf Montag

Berufene Bürger	
Diedorf	Susanne Peklo-Höppner
Faulungen	Vincent Henning
Hallungen	Christoph Böttger
Heyerode	Reiner Schmalz
Hildebrandshausen	Heidrun Gerwald
Katharinenberg	Rita Oberthür
Lengenfeld unterm Stein	Peter Kaufhold
Schierschwende	Lothar Döring
Wendehausen	Karina Schlothauer

Medizinische Versorgung

Allgemeinmediziner

MVZ der KHVT gGmbH	99976 Lengenfeld unterm Stein	Hauptstraße 37b	036027 71071
Dipl.- Med. Bettina Henning	99988 Heyerode	Hauptstraße 15	036024 89119
Dipl.-Med. Birgit Noll	99988 Heyerode	Hauptstraße 15	036024 89121
MVZ Diedorf	99988 Diedorf	Wendehäuser Straße 1	036024 877127

Zahnärzte

Dr. Frances Ludwig, Dipl. Stom. Friedrich Peterseim	99988 Heyerode	Eisenacher Straße 27	036024 89167
Dipl. Stom. Peter Kaufhold	99976 Lengenfeld unterm Stein	Brückenblick 1	036027 71000
Charlotte Montag	99976 Lengenfeld unterm Stein	Schulstraße 19a	036027 71038

Physiotherapien

Anette Grotz-Uczessanek	99988 Diedorf	Bahnhofstraße 32	036024 80638
Ina Grotz	99988 Heyerode	Neuenkirchner Straße 3	036024 80767
Anne Tasch	99976 Lengenfeld unterm Stein	Hauptstraße 48	036027 70277

Alten- und Pflegeheime/Pflegedienste

ZiPP Alten- und Pflegeheim	99988 Diedorf	Sälzerweg 2	036024 8010
medi Care Ambulanter Pflegedienst	99988 Heyerode	Brüderstraße 2	036024 80085
Wohn- und Pflegezentrum Schloss Bischofstein Annette Seyfert	99976 Lengenfeld unterm Stein	Bischofstein 1	036027 88 91 00

Apotheken

Eichsfeldapotheke	99988 Heyerode	Hauptstraße 15	036024 5710
Gesundheitsmarkt	99976 Lengenfeld unterm Stein	Unterm Kirchberg 1	0175 7015596

Krankenhaus

Das Kompetenzzentrum für Geriatrie St. Elisabeth	99976 Lengenfeld unterm Stein	Bahnhofstraße 19	036027 750
---	-------------------------------	------------------	------------

Naturheilkunde und Osteopathie

Susann Mock	99976 Lengenfeld unterm Stein	Schulstraße 49	0151 11087399
-------------	-------------------------------	----------------	---------------

Logopädie

Praxis für Logopädie - Isa Ellerich	99988 Heyerode	Hauptstraße 23	036024 879 114
-------------------------------------	----------------	----------------	----------------

Psychotherapie

Diplom-Psychologin Janett Habig	99988 Heyerode	Wiesenweg 2a	036024 623932
---------------------------------	----------------	--------------	---------------

Kompetenzzentrum für Geriatrie St. Elisabeth

Das Kompetenzzentrum für Geriatrie St. Elisabeth vereint die bereits seit 1994 bestehende Fachklinik für Geriatrie mit 114 Betten und 9 tagesklinischen Plätzen, die Klinik für Geriatriische Rehabilitation mit 40 Betten und das Altenpflegezentrum St. Elisabeth mit 31 stationären Pflegeplätzen unter einem Dach – ein sektorübergreifendes Versorgungskonzept für ältere Menschen. Ergänzt wird das Konzept über angegliederte ambulante Strukturen durch das MVZ.

Im Zentrum der Geriatrie, der Altersmedizin, steht die Erhaltung und Verbesserung des Funktionsstatus, der Lebensqualität sowie die Sicherung der Autonomie der Patient/innen. Um den bestmöglichen Behandlungserfolg zu erzielen, werden Patient/innen ganzheitlich durch das multiprofessionelle Team betreut.

Als einer der größten Arbeitgeber in der Region Südeichsfeld versorgt das Kompetenzzentrum St. Elisabeth in Lengenfeld unterm Stein knapp 2.600 Patient/innen im Jahr. Dabei ist unsere Einrichtung mehr als nur ein Ort für medizinische Behandlung. Gemäß unserem christlichen Leitbild wird auf den hilfsbereiten und fürsorglichen Umgang miteinander besonders Wert gelegt.

Mehr Informationen finden Sie unter:
www.kh-lengenfeld.de





Wir gehen ein Stück gemeinsam.

**Kompetenzzentrum
für Geriatrie St. Elisabeth**

FACHKLINIK | REHABILITATION | ALTENPFLEGE

Bahnhofstraße 19
99976 Lengenfeld unterm Stein
Tel.-Nr.: 036027 75 0
www.kh-lengenfeld.de

Betriebsstätte der
Katholischen Hospitälerversorgung Thüringen gGmbH 




FACHKLINIK FÜR GERIATRIE

KLINIK FÜR GERIATRISCHE REHABILITATION

ALTENPFLEGEZENTRUM ST. ELISABETH

MVZ / AMBULANTE VERSORGUNG






Bildung, Kultur & Tourismus

Kindertagesstätten

Katholischer Kindergarten „St. Katharina“, Diedorf

Anschrift: Schloßstraße 6, 99988 Südeichsfeld
OT Diedorf
Tel.: 036024 88306
Fax: 036024 80263
Leitung: Frau Kühnel
E-Mail: kitadiedorf@outlook.de

Träger: Katholische Kirchengemeinde „St. Cyriakus“
Kapazität: 85 Kinder
Aufnahmealter: ab 1 Jahr
Öffnungszeiten: 6:15 – 16:30 Uhr
Schließzeiten: 2 Wochen in den Sommerferien,
zwischen Weihnachten und Neujahr

Katholischer Kindergarten „Bischof Hugo Aufderbeck“, Heyerode

Anschrift: Hauptstraße 9, 99988 Südeichsfeld
OT Heyerode
Tel.: 036024 89191
Leitung: Frau Vogel
E-Mail: kita@uhey.de

Träger: Katholische Kirchengemeinde „St. Cyriakus“
Kapazität: 88 Kinder
Aufnahmealter: ab 1 Jahr
Öffnungszeiten: 6:15 – 16:30 Uhr
Schließzeiten: zwischen Weihnachten und Neujahr, 1 Woche in
den Sommerferien (variiert in Absprache mit dem
Elternbeirat)

ASB - Kindertagesstätte „Rasenzwerge“, Hildebrandshausen

Anschrift: Rasen 11, 99976 Südeichsfeld
OT Hildebrandshausen
Tel.: 036027 789904
Fax: 036027 785471
Leitung: Frau Zengerling
E-Mail: rasenzwerge@asb-kvuh.de

Träger: ASB KV UH e. V.
Kapazität: 40 Kinder
Aufnahmealter: ab 1 Jahr
Öffnungszeiten: 6:30 – 16:30 Uhr
Schließzeiten: 2 Wochen in den Sommerferien,
zwischen Weihnachten und Neujahr

Katholischer Integrativer Kindergarten „Sankt Franziskus“, Lengenfeld unterm Stein

Anschrift: Schafhof 11, 99976 Südeichsfeld
OT Lengenfeld unterm Stein
Tel.: 036027 70426
Fax: 036027 78512
Leitung: Herr Bartholomäus
E-Mail: st.franziskus-lengenfeld@st-martin-caritas.de

Träger: „Sankt Martin“ gGmbH
Kapazität: 75 Kinder
Aufnahmealter: ab 1 Jahr
Öffnungszeiten: 6:30 – 16:30 Uhr
Schließzeiten: 2 Wochen in den Sommerferien,
zwischen Weihnachten und Neujahr

ASB-Kindertagesstätte „Wichtelnest“, Wendehausen

Anschrift: Mühlengrund 18, 99988 Südeichsfeld
OT Wendehausen
Tel.: 036024 88322
Fax: 03601 7995862
Leitung: Frau Knoll
E-Mail: wichtelnest@asb-kvuh.de

Träger: Arbeiter-Samariter-Bund KV UH e. V.
Kapazität: 65 Kinder
Aufnahmealter: ab 1 Jahr
Öffnungszeiten: 6:00 – 16:00 Uhr
Schließzeiten: 1 Woche in den Sommerferien,
zwischen Weihnachten und Neujahr
Homepage: www.asb-kvuh.de



Schulen

Thüringer Gemeinschaftsschule Südeichsfeld „Johann Wolfgang v. Goethe“, Heyerode

Sekundarbereich

Anschrift: Karlstraße 11, 99988 Heyerode
Tel.: 036024-89218

Primarbereich und Hort

Anschrift: Karlstraße 13, 99988 Heyerode
Tel.: 036024-89525
Hortleiterin: Kerstin Zengerling

E-Mail: sekretariat@tgs-suedeichsfeld.schulen-uh.de
Homepage: www.tgs-suedeichsfeld.de
Schulleiter: Matthias Böhm
Stellvertreterin: Eileen Stephan

Staatliche Grundschule Katharinenberg

Anschrift: Brunkelstraße 1, 99988 Diedorf
Tel.: 036024-88291
E-Mail: grundschule-katharinenberg@t-online.de
Schulleiterin: Andrea Motz

Käthe-Kollwitz-Grundschule Lengenfeld unterm Stein Staatliche Grundschule

Anschrift: Schulstraße 30, 99976 Lengenfeld unterm Stein
Tel.: 036027-70250
E-Mail: gs.lengenfeld.u.stein@t-online.de
Schulleiterin: Andrea Bartholomäus

Käthe-Kollwitz-Gymnasium

Anschrift: Effelder Weg 2, 99976 Lengenfeld unterm Stein
Tel.: 036027-70275
E-Mail: sekretariat@gym-kaethe-kollwitz.schulen-uh.de
Homepage: www.kkgym.de
Schulleiterin: Kerstin Richter



Versicherungsvermittlung
Haberkorn + Köthe + Hohlbein OHG

Wir verSICHERn unsere REGION!

www.haberkorn-koethe-hohlbein.ruv.de

R+H

Bahnhofstraße 5, 99988 Heyerode

Tel.: 036024 89184



Paket-Shops

Diedorf DHL - Die Dorf Floristin
Claudia Staufenbiel
Brunkelstraße 10, 99988 Südeichsfeld OT Diedorf
Tel.: 036024 88676

Heyerode DHL - Modehaus Am Anger
Hauptstraße 6, 99988 Südeichsfeld OT Heyerode
Tel.: 036024 80739

DHL - Paketshop Silvia Richwien
Hauptstraße 17, 99988 Südeichsfeld OT Heyerode
Tel.: 036024 89143

Hermes - Edeka Motz
Hauptstr. 16, 99988 Südeichsfeld OT Heyerode

Lengenfeld unterm Stein DHL - Hardegen Bäcker & Konditorei
Hauptstr. 79, 99976 Südeichsfeld
OT Lengenfeld unterm Stein
Tel.: 036027- 70337

Hermes - Getränkemarkt
Inh. Gabriele Hildebrand
Hauptstr. 59, 99976 Südeichsfeld
OT Lengenfeld unterm Stein

Bushaltestellen

Diedorf Bahnhofstraße, Brunkelstraße,
Wendehäuser Straße,
Katharinenberger Straße

Faulungen Hauptstraße

Heyerode Am Bahnhof, Bahnhofstraße,
Hauptstraße, Karlstraße

Hildebrandshausen Hauptstraße

Katharinenberg Landstraße, Katharinenberger Straße

Lengenfeld unterm Stein Hauptstraße, Schulstraße

Schierschwende Wendehäuser Straße, Gut Schönberg

Wendehausen Diedorfer Straße, Neue Straße

Hallungen Thomas-Müntzer-Straße, Schlossplatz

Gaststätten und Eventlocations in der Landgemeinde

Diedorf

Gaststätte „Zur Krone“, Inh. Reiner Erdmann

Fußgasse 4, 99988 Südeichsfeld OT Diedorf
Tel.: 036024 53419 oder 0160-90312193
E-Mail: reiner.erdmann@t-online.de
Öffnungszeiten: nach Vereinbarung
Anzahl der Plätze: 70 Sitzplätze
Besondere Angebote: Bundeskegelbahn

Eventlocation Alte Strumpffabrik GmbH, Inh. Heiko Tierling

Wendehäuser Str. 1a, 99988 Südeichsfeld OT Diedorf
Tel.: 0171 / 2155559
E-Mail: info@alte-strumpffabrik.de
Öffnungszeiten: nach Vereinbarung
Besondere Angebote: Die „Alte Strumpffabrik“ ist ein Ort für Kunst, Kultur und Bildung im ehemaligen Esda-Saal. Hier gibt es Fort- und Weiterbildungen, Kleinkunst, Workshops, Zumba, Märkte und Ausstellungen. Gern können Sie auch Ihre eigenen Veranstaltungen und Familienfeiern bei uns buchen – wir freuen uns auf Ihre Anfragen!

Heyerode**Landgasthof „Alter Bahnhof“, Inh. Diakonie Doppelpunkt e. V.**

Bahnhofstraße 69, 99988 Südeichsfeld OT Heyerode
 Tel.: 036024 62310
 E-Mail: info@landgasthof-hainich.de
 Öffnungszeiten: April – Okt.
 Di. – Sa. 11:00 – 20:00 Uhr
 Sonn- und Feiertage 11:00 – 18:00 Uhr
 Nov. – März
 Di. – Do. 11:00 – 18:00 Uhr
 Fr. – Sa. 11:00 – 20:00 Uhr
 Sonn- u. Feiertage 11:00 – 18:00 Uhr
 Anzahl der Plätze: Gastraum 50 Sitzplätze
 Wintergarten 60 Sitzplätze
 Terrasse 60 Sitzplätze
 Besondere Angebote: Kinderbauernhof, Kinderspielplatz
 Tagungsräume „Kurhaus“

Hotel „Zum Eichsfelder Fleischer“, Inh. Marco Fritsch

Karlstraße 24, 99988 Südeichsfeld OT Heyerode
 Tel.: 036024 80373 oder 0176 50071477
 E-Mail: kontakt@eichsfelderfleischer.de
 Öffnungszeiten: nach Vereinbarung
 Anzahl der Plätze: Gaststätte 40 Sitzplätze
 Saal 80 Sitzplätze
 Vereinsraum 25 Sitzplätze
 Schlachtegaststätte 40 Sitzplätze
 Besondere Angebote: Kegelbahn, Fahrradverleih, Haustiere erlaubt,
 Schlachtemuseum, Liveschlachtung, gläserner
 Wurstreiferaum, Rostwurstautomat von April
 bis Oktober, Original-Akkordeon von Herbert
 Roth

Heyeröder-Kebab-Haus

Hauptstraße 8, 99988 Südeichsfeld OT Heyerode
 Tel.: 036024 623914
 Öffnungszeiten: Di. – Do. 11:00 – 14:00 Uhr
 17:00 – 21:00 Uhr
 Fr. – Sa. 11:00 – 14:00 Uhr
 17:00 – 22:00 Uhr
 So. 16:00 – 21:00 Uhr
 Anzahl der Plätze: 18 Sitzplätze

Katharinenberg**Eventlocation „Heimatalm“, Inhaber: Christian Mehler**

Am Grenzblick, 99988 Südeichsfeld, OT Katharinenberg
 Tel.: 036024/879115
 E-Mail: info@heimat-alm.de
 Öffnungszeiten: nur für Veranstaltungen oder nach
 Vereinbarung geöffnet
 Anzahl der Plätze: Sitzplätze ca. 300
 Biergarten bis zu 200 Sitzplätze
 Veranstaltungen bis zu 500 Personen
 Besondere Angebote: Buchbar für Hochzeiten, Familienfeiern,
 Firmenveranstaltungen, Teambuilding und
 Veranstaltungen jeglicher Art

Lengsfeld unterm Stein**Kanonnenbahngaststätte**

Bahnhofstraße 43, 99976 Südeichsfeld, OT Lengsfeld unterm Stein
 Tel.: 036027/ 78460
 Öffnungszeiten: Saison: April – Okt. Di. - So. 8:30 – 18:00 Uhr
 oder auf Anfrage
 Anzahl der Plätze: Gasträume 100 Sitzplätze
 Terrasse 40 Sitzplätze

Schwimmbadcafé

Am Schwimmbad, 99976 Südeichsfeld, OT Lengsfeld unterm Stein
 Tel.: 036027/ 70321
 Öffnungszeiten: während der Badesaison
 Anzahl der Plätze: 40 Sitzplätze

Gemeindeschänke

Bahnhofstraße 9, 99976 Südeichsfeld, OT Lengsfeld unterm Stein
derzeit nicht verpachtet

Hallungen**Riaz Durrani, Imbiss & Abholservice im Waldbad Ritzenhausen
„Blaue Stube“**

Am Waldbad 1, 99826 Südeichsfeld OT Hallungen
 Tel.: 036924/ 30822 oder 0152/05305412
 Öffnungszeiten: im Sommer innerhalb der Bad-Öffnungszeiten
 und auf Vorbestellung ganzjährig geöffnet

Unterkünfte

Unterkünfte in Diedorf

Ferienwohnung Inh. Ingo und Diana Trutte

Bahnhofsweg 1, 99988 Südeichsfeld OT Diedorf
Tel.: 0151 21431443
E-Mail: itrutte@web.de
Belegung: 2 DZ + Schlafcouch, 7 Personen
Art der Verpflegung: Selbstversorger
Besondere Angebote: WLAN, Parkplätze für PKW/
Fahrräder nach Verfügbarkeit

Ferienwohnung u. Zimmervermietung, Dorothea Herz

Friedensstraße 47, 99988 Südeichsfeld OT Diedorf
Tel.: 036024 88296
E-Mail: fam.herz@gmail.com
www.ferienwohnungfamherz.de
Belegung: 1 Fe-Wo bis 4 Personen, 1 DZ, 2 Personen
Art der Verpflegung: Frühstück auf Wunsch möglich
Besondere Angebote: Terrasse

Ferienwohnung am Anger, Cindy Vogt

Herrenstr. 16, 99988 Südeichsfeld OT Diedorf
Tel.: 0175 1700159
E-Mail: cindyundtobiasvogt@gmail.com
Belegung: 1 Fe-Wo bis 5 Personen
Art der Verpflegung: Selbstversorger

Ebenerdige Ferienwohnung, Johannes & Julia Laubhold

Unterm Lichten 22, 99988 Südeichsfeld OT Diedorf
Tel.: 0152/22081989 und 0163/5674884
E-Mail: j.laubhold@gmx.de
Belegung: 3 Zimmer, Wohnung mit offener Wohnküche
2 Doppelbetten (180x200 & 140x200)
1 Schlafsofa (160x200), 2 Erwachsene und
4 Kinder, max. 5 Erwachsene
Art der Verpflegung: Selbstversorger (Bäcker, Fleischer, Supermarkt
sind in der Nähe)
Besondere Angebote: ruhige Lage direkt am Wald, separater Eingang,
Parkplatz vor der Tür, eigene kleine Terrasse
und Rasenstück, Hunde sind erlaubt

Unterkünfte in Heyerode

Landgasthof „Alter Bahnhof“

Bahnhofstraße 69, 99988 Südeichsfeld OT Heyerode
Tel.: 036024 62310
E-Mail: info@landgasthof-hainich.de
Belegung: 3 EZ, 2 DZ, 3 Fe-Wo und 4 FH
maximal 48 Personen
Art der Verpflegung: Frühstück, HP, VP und Selbstversorger
Besondere Angebote: Radverleih, Bauernhof, Kinderspielplatz,
Skiverleih, Sportraum, Sauna, Solarium,
Tagungsraum, Terrasse, 2 Gasträume,
E-Ladestation für PKWs



Ferienwohnung Kaufhold, Janet Kaufhold

Karlstraße 8, 99988 Südeichsfeld OT Heyerode
Tel.: 036024 53549 oder
0151 55880490
E-Mail: j.kaufhold@t-online.de
www.fewo-kaufhold.de
Belegung: 1 Fe-Wo, 4 Personen,
Aufbettung möglich
1 Fe-Wo, 2 Personen
Art der Verpflegung: Selbstversorger
Besondere Angebote: Haustiere auf Anfrage

Hotel „Zum Eichsfelder Fleischer“, Marco Fritsch

Karlstraße 24, 99988 Südeichsfeld OT Heyerode
Tel.: 036024 80373, 0176 50071477
E-Mail: kontakt@eichsfelder-fleischer.de
www.eichsfelder-fleischer.de
Belegung: 24 DZ, 58 Personen
Art der Verpflegung: Frühstück, auf Wunsch HP
Besondere Angebote: Kegelbahn, Haustiere erlaubt,
Schlachtmuseum, Liveschlachtung

Unterkünfte in Hildebrandshausen

Ferienhaus „Auf der Heide“, Familie Winfried Stöber

Auf der Heide 1, 99976 Südeichsfeld OT Hildebrandshausen
Tel.: 036027 71030,
E-Mail: ferienhaus@heide1.de
Belegung: 9 DZ, 18 Personen
Art der Verpflegung: Selbstversorger, Frühstück, Halbpension
Besondere Angebote: Parkplatz, Wiese, Spielscheune mit Kamin



Unterkünfte in Lengsfeld unterm Stein

Ferienwohnung, Gabriele Sonnabend

Hauptstraße 28, 99976 Südeichsfeld OT Lengsfeld unterm Stein
Tel.: 036027 70214
E-Mail: creativ.werkstatt@t-online.de
Belegung: 1 Fe-Wo mit 1 DZ + 2 EZ mit Aufbettung, auch
getrennt buchbar, 5 Personen
Art der Verpflegung: möglich, nach Absprache
Besondere Angebote: historisches Gebäude,
Garten, Liegewiese,
PKW-Platz, Kreativ-Kurse

Ferienwohnung, Lydia Scharf

Schulstraße 18, 99976 Südeichsfeld OT Lengsfeld unterm Stein
Tel.: 036027 78898 oder 0151 64430347
E-Mail: info@entspannen-im-friedatal.de
www.entspannen-im-friedatal.de
Belegung: 2 Fe-Wo, 1-2-Pers.-App., 14 Pers.
Art der Verpflegung: Frühstück auf Wunsch möglich
Besondere Angebote: beheizbarer Pool, Liegewiese, Garten

Unterkünfte in Wendehausen

Ferienhaus Döring, Tina Döring

Diederfer Straße 21, 99988 Südeichsfeld OT Wendehausen
Tel.: 0160 7773715
E-Mail: tinadoering1978@gmail.com
Belegung: 1 Ferienhaus, 6 Personen
Art der Verpflegung: Selbstversorger

Unterkünfte in Hallungen

Ferienwohnungen, Familie Richter

Am Waldbad, 99826 Südeichsfeld OT Hallungen
Tel.: 0172 3613936
E-Mail: info@ferienhaus-hallungen.de
Belegung: 2 Ferienwohnungen
„Haus Talblick“, 2 Pers. + Aufbettung möglich
„Haus am Winterstein“, 2 Pers. + Aufbettung
möglich
Art der Verpflegung: Selbstversorger
Besondere Angebote: Waldbad direkt vor der Tür

Rad- und Wanderwege in und um die Gemeinde Südeichsfeld

Die Gemeinde Südeichsfeld ist Mitglied im Tourismusverband in der

Welterregion
Wartburg-Hainich und dem



Naturpark
Eichsfeld-Hainich-Werratal



Die Landgemeinde Südeichsfeld bietet auf Grund ihrer geografischen Lage ideale Voraussetzungen als Ausgangspunkt für Rad- und Wandertouren. Auf gut ausgebauten Wegen und fern vom Verkehr finden Anfänger, Gelegenheitsradler, Ausflügler, Langstreckler, aber auch Radrennfahrer ihre Strecken. Auf gleichen Wegen, aber auch im angrenzenden Wald unserer Gemeinde, findet der Wanderer seine Ziele.

Der Kanonenbahnradweg bietet Anbindung an folgende Radwege:



Radwege

Kanonenbahnradweg

Streckenweg (33,17 km)

Der Kanonenbahnradweg führt entlang der stillgelegten Bahnstrecke, welche heute mit Draisinen befahren wird, durch bezaubernde Landschaften mit vielen Aussichtspunkten. Die wohl einmalige Strecke führt durch 5 Tunnel (darunter der längste Fahrradtunnel Deutschlands) und über 2 Brücken.





Wanderwege

TOP-Wanderweg Heyerode

Rundweg (9,04 km)

Vielfältiger Rundwanderweg durch ruhige Buchenwälder, malerische Waldtäler und offene Wiesenlandschaften mit zahlreichen Ausblicken.

Grenzwanderweg Katharinenberg

Rundweg (6,56 km)

Auf dem Grenzwanderweg Katharinenberg verbindet sich Vergangenheit mit Gegenwart, Erinnerungskultur mit Natur. Wandere entlang des Grünen Bandes und erlebe die Geschichte der deutschen Teilung hautnah.

Grenzwanderweg



Katharinenberg

Weitere bekannte Wanderwege, die durch die Gemeinde verlaufen:

- der Eichsfeld-Wanderweg
- der Werra-Burgensteig
- der Barbarossaweg
- der Naturpark-Wanderweg Creuzburg-Heiligenstadt
- der Wanderweg Harz-Eichsfeld-Thüringer Wald (HET-Weg)
- der Wanderweg Mühlhausen-Eschwege-Mühlhausen
- der Hainichlandweg
- der Rennstieg Hainich Wanderweg
- der Lutherweg

Entdecken Sie bei uns unvergessliche Rad- und Wandertouren – spannende Strecken, grüne Natur und entspannte Wege warten auf Sie.



Alle Infos und nützliche Tipps dazu finden Sie auf unserer Homepage.



Pfarrgemeinden



Katholische Pfarrgemeinden

Pfarrei St. Cyriakus, Heyerode

99988 Südeichsfeld OT Heyerode
Johannesstraße 11
Pfarrer: Dr. Frank Hundeshagen

Pfarrbüro Heyerode:

Öffnungszeiten:
Mo - Fr 9:00 - 12:00 Uhr
Telefon: 036024 89295
E-Mail: pfarramt@uhey.de

Gemeindebüro Diedorf:

Öffnungszeiten: Di 16:00 - 18:00 Uhr;
Do - Fr 9:00 - 11:00 Uhr
Telefon: 036024 88279
E-Mail: KoDiedorf@gmail.com

Kirchorte:

- Diedorf, St. Alban
- Katharinenberg, St. Maria Magdalena
- Schierschwende, Herz-Jesu
- Wendehausen, St. Bonifatius
- Treffurt, St. Marien



Heyerode - St. Cyriakus
Foto: Gemeinde



Diedorf - Sankt Alban
Foto: Gemeinde

Pfarrei St. Anna, Lengenfeld unterm Stein

Pfarrer: Philipp Förter
99976 Südeichsfeld
OT Lengenfeld unterm Stein
Bahnhofstraße 10
Telefon: 036027 789993
E-Mail: kirche.st.anna@gmail.com

Kirchorte:

- Faulungen, St. Martin
- Hildebrandshausen, Heilig Kreuz
- Effelder, St. Alban
- Struth, St. Jakobus d. Ä.
- Großbartloff, St. Petrus und Paulus



Lengenfeld u. Stein -
St. Mariä

Evangelische Pfarrgemeinden

Kirchengemeinde Eigenrieden

Pfarrerin: Christiane Apitzsch-Pokoj
Goetheweg 31
99974 Mühlhausen
Telefon: 03601 889494
Fax: 03601 8556964
E-Mail: christiane.apitzsch-pokoj@ekmd.de

Kirchorte:

- Diedorf
- Faulungen

Kirchengemeinde Großtöpfer

Pfarrerin: Katharina Lüpke
Bahnhofstraße 3
37318 Arenshausen
Telefon: 036081 61289
E-Mail: katharina.luepke@ekmd.de

Kirchorte:

- Hildebrandshausen
- Lengenfeld unterm Stein

Kirchengemeinde Hallungen

Pfarrbereich Nazza
Pfarrer: Rüdiger Stephan
Hauptstraße 41
99826 Nazza
Telefon: 036924 30827
E-Mail: pfarramt-nazza@t-online.de

Kirchort:

- Kirche Hallungen

Hildebrandshausen - Heilig Kreuz
Kirche, Foto: Gemeinde



Katharinenberg -
Kirchenruine
Foto: Angela John



Schierschwende - Herz Jesu
Foto: Gemeinde



Faulungen - St. Martin
Foto: Gemeinde



Hallungen - St. Nikolai
Foto: Gemeinde



Wendehausen - Bonifatius-
kirche, Foto: Ulrike Thon



Feuerwehr- und AED-Standorte



Feuerwehrstandorte

Diedorf:	Brückenstraße 5 99988 Südeichsfeld OT Diedorf
Faulungen	Mühlweg 99976 Südeichsfeld OT Faulungen
Hallungen	Thomas-Müntzer-Straße 20 99826 Südeichsfeld OT Hallungen
Heyerode	Hauptstraße 24 99988 Südeichsfeld OT Heyerode
Hildebrandshausen	Hauptstraße 51 99976 Südeichsfeld OT Hildebrandshausen
Lengenfeld unterm Stein	Schulstraße 65 99976 Südeichsfeld OT Lengenfeld unterm Stein
Schierschwende	Dorfstraße 6a 99988 Südeichsfeld OT Schierschwende
Wendehausen	Friedensstraße 99988 Südeichsfeld OT Wendehausen

AED-Standorte

Heyerode Feuerwehr	Feuerwehr- gerätehaus Hauptstraße 24 99988 Südeichsfeld OT Heyerode
Heyerode Schule / Turnhalle	Turnhalle Treffurter Straße 99988 Südeichsfeld OT Heyerode
Diedorf	Feuerwehrgerätehaus Brückenstraße 5 99988 Südeichsfeld OT Diedorf
Wendehausen	Feuerwehrgerätehaus Friedensstraße 99988 Südeichsfeld OT Wendehausen
Schierschwende	Dorfgemeinschaftshaus Dorfstraße 17 99988 Südeichsfeld OT Schierschwende
Faulungen	Feuerwehrgerätehaus Mühlweg 99976 Südeichsfeld OT Faulungen
Lengenfeld unterm Stein Feuerwehr	Feuerwehrgerätehaus Schulstraße 65 99976 Südeichsfeld OT Lengenfeld unterm Stein
Lengenfeld unterm Stein Bahnhof	Alter Bahnhof Lengenfeld unterm Stein Bahnhofstraße 43 99976 Südeichsfeld OT Lengenfeld unterm Stein
Hildebrandshausen	Feuerwehrgerätehaus Hauptstraße 51 99976 Südeichsfeld OT Hildebrandshausen
Hallungen	Feuerwehrgerätehaus Thomas-Müntzer-Straße 20 99826 Südeichsfeld OT Hallungen





Vereine

Das gesellschaftliche Leben in den Dörfern der Landgemeinde Südeichsfeld wird durch die ortsansässigen Vereine maßgeblich gestaltet und geprägt.

Die Vereinslandschaft ist sehr vielfältig, aktuell gibt es 77 Vereine, Gemeinschaften und Genossenschaften. Diese setzen sich in überragendem ehrenamtlichem Engagement u. a. für die Pflege und Erhaltung kultureller Angelegenheiten ein, üben sportliche Aktivitäten im Vereinsleben aus, leisten eine tolle Nachwuchsarbeit und prägen mit ihrer Arbeit das Gemeinschaftsgefühl. Traditionen werden in den Ortschaften bewahrt und an die nächste Generation weitergegeben.

An dieser Stelle sei allen ehrenamtlich engagierten Bürgerinnen und Bürgern in der Landgemeinde ein großer Dank gewidmet. Mit viel Arbeit, Zeit und Fleiß bereiten sie anderen Menschen eine Freude. Ohne sie wäre das Leben nur halb so lebens- und liebenswert.

Die aktuellen Veranstaltungen finden Sie regelmäßig im Südeichsfeldboten sowie auf unserer Internetseite.



KRANKENFAHRTEN

www.dein-fahrdienst.de
Ihr zuverlässiger Fahr- & Heimservice

Fahrdienste Uwe Fick

Tel: 036024/ 87 913
Mobil: 0173/ 84 83 780
info@dein-fahrdienst.de

Personenbeförderung
Kranken- & Rehafahrten
Rollstuhlfahrten
Dialyse- & Chemofahrten
Serienfahrten
Einweisungs- & Entlassungsfahrten
Arzt- & Krankenhausfahrten
Transferfahrten & Shuttleservice
Fahrdienst zu Feiern
Kleinbusse bis 8 Personen
Rollstuhltransporte

Abrechnung direkt mit allen Krankenkassen!



Die Ortschaften in der Landgemeinde

Diedorf

Nach neuesten Forschungen konnte nachgewiesen werden, dass Diedorf bereits im Jahre 817 urkundlich erwähnt wurde und somit 2017 auf ein 1200-jähriges Jubiläum zurückblicken konnte. Diedorf ist damit innerhalb der Landgemeinde Südeichsfeld der älteste und zweitgrößte Ort.

Die Ortschaft liegt in einem Tal, welches von den Ausläufern des Hainich umgeben ist. Vom Gipfel des süd-östlich gelegenen und fast 480 m hohen Dörnerberges kann man das im Tal eingebettete Diedorf mit den umliegenden Höhenzügen überblicken. Die Gemarkung Diedorfs umfasst 967 ha.

In der katholischen Pfarrkirche „Sankt Alban“ befindet sich eines der wertvollsten Kunstdenkmäler des Eichsfeldes, das „Heilige Grab“. Es stellt die Grablegung des gekreuzigten Jesus plastisch dar und entstand im Jahr 1501.

Einen wunderschönen Blickfang bildet in der Mitte des Dorfes der erhöht angelegte Anger mit seinen alten Linden. Er war der Versammlungsort des Dorfes. An der Westseite des Angers sieht man zwei Steinkreuze. Der Anger soll bereits seit dem 9. Jahrhundert als Versammlungsort, Markt- und Gerichtsplatz genutzt worden sein. Seit Mitte des 18. Jahrhunderts entwickelte sich Diedorf über die Wollkämmerei, Wollweberei, Zigarrenherstellung bis hin zur Strumpfindustrie stetig. 13 ortsansässige Vereine und 1 Gaststätte mit Bundeskegelbahn tragen zur Erholung und Entspannung bei. Partnergemeinde ist seit der Wende die Marktgemeinde Diedorf bei Augsburg.

In der Gemeindeverwaltung in der Brückenstraße 3 ist eine Bibliothek untergebracht. Öffnungszeiten: Dienstag 13:00 bis 17:00 Uhr

Einwohner: 1.271
(Stand: 30.06.2025)
Fläche: 967,29 ha
Ortschaftsbürgermeister:
Thomas Grill

Vereine und Gemeinschaften

Blasorchester Diedorf 1930 e. V.
 Diedorfer Carneval Verein 1956 e. V.
 Estanas Fanclub Diedorf 2006 e. V.
 Freiwillige Feuerwehr Diedorf 1925 e. V.
 Gesangverein Cäcilia 1888 e. V.
 Heimatverein Diedorf e. V.
 Horizont Fanclub Diedorf 1994 e. V.
 Jagdgenossenschaft Diedorf/Katharinenberg
 Landsenioren Altkreis Mühlhausen
 Ortsgruppe Diedorf/Wendehausen
 Schützenverein Diedorf/Katharinenberg 1999 e. V.
 Siedlungsgemeinschaft Diedorf e. V.
 Sportverein Diedorf 1921 e. V.

Ansprechpartner

Tobias Henning
 Frank Mock
 Christian Mehler
 Gerhard Schröter
 Mario Sindermann
 Stefan Henning
 Heiko Hesse
 Roland Oberthür
 Mathilde Oberthür
 Manfred Müller
 Andreas Henkel
 Thomas Berger

Ortschaftsratsmitglieder

André Mock
 Andrea Mehler
 Fabian Fischer
 Gerhard Schröter
 Mario Sindermann
 Matthias Stützer
 Stephan Höppner
 Thomas Oberthür

Das heraldisch genehmigte Wappen von Diedorf zeigt eine Linde mit Steintisch. Diese stehen symbolisch für die Gerichtslinde und den Richtertisch auf dem Anger und zeugen von dem schon frühzeitig belegbaren Thingplatz in Diedorf. Die Linde steht zudem als Zeichen für Natur und Schöpfung über allen Geschehnissen und Abläufen in der menschlichen Entwicklung, während der Angertisch auf die Fehlbarkeit der Menschen weist und zu Aussöhnung und Einigkeit mahnt.



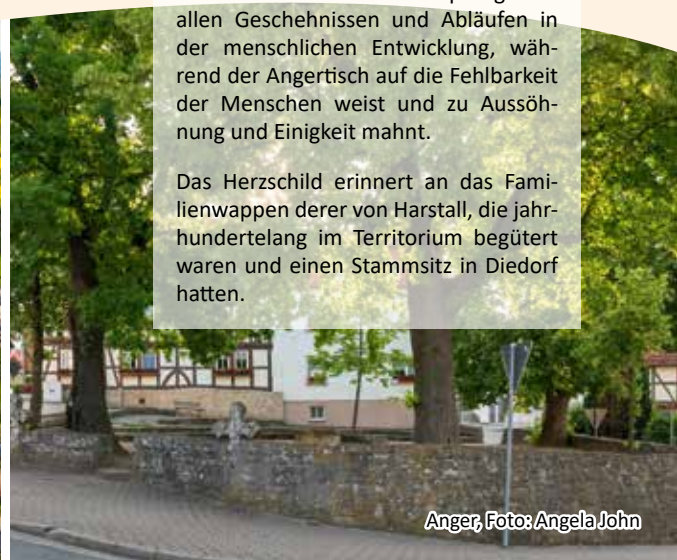
Das Herzschild erinnert an das Familienwappen derer von Harstall, die jahrhundertlang im Territorium begütert waren und einen Stammsitz in Diedorf hatten.



Kreuzigungsgruppe, Foto: Gemeinde



Vogelperspektive von Diedorf, Foto: Angela John



Anger, Foto: Angela John



Heimatstube innen



Blick auf Faulungen vom Nussgrund aus



Heimatstube
Fotos: Thomas Mühr

Faulungen

Landschaftlich gelegen zwischen Hainich und Meißner, umgeben von steilen Hängen und Mischwäldern, bietet das Dorf mit einer Gemarkungsgröße von 716 ha eine beschauliche Idylle. Fachwerkhäuser prägen das Ortsbild. Markantester Punkt im Dorf selbst ist die katholische St.-Martin-Kirche. Sie wurde 1753 mit einem Barockaltar aus dem aufgelösten Kloster Reifenstein erbaut.

Einwohner: 414
(Stand: 30.06.2025)
Fläche: 715,76 ha
Ortschaftsbürgermeister:
Holger Montag

Die bewaldeten Berge, der höchste - der „Schlegelsberg“ - mit 461 m, bieten eine erholsame Aussicht für entspannungssuchende Wanderer in das Faulunger Tal. Es führt aber auch ein Rundwanderweg um Faulungen herum. Ein gesunder Wildbestand wird einem aufmerksamen Naturfreund nicht verborgen bleiben, ebenso die vielen Zwetschgenbäume, die die Wegesränder säumen. Diese Gegebenheit veranlasste sicherlich die Vorfahren, in einem außergewöhnlich hohen Maße Zwetschgen-(Pflaumen-)Mus zu kochen. Inzwischen ist das Musochen zu einer Tradition geworden, die der Kirmesverein im Jahre 1999 wieder aufleben ließ. Seitdem wird alle zwei Jahre ein Musfest gefeiert. Gäste aus nah und fern kommen zu Besuch, um leckeres selbstgekochtes Mus zu probieren und die Muskönigin zu bewundern, die für zwei Jahre gewählt wird und in dieser Zeit diese alte Tradition und ihren Heimatort präsentiert.

Faulungen hat eine Bundes-Kegelbahn. Diese wurde von 1970 bis 1977 von freiwilligen Helfern gebaut und danach mehrmals saniert und umgebaut. Derzeit gibt es 2 Kegelmansschaften. Die 1. Mannschaft spielt gegenwärtig in der Bundesliga und wurde Thüringenpokalsieger. Die 2. Mannschaft spielt in der Regionalliga Thüringen.

Aus Freude über die Grenzöffnung und den Wegfall des Grenzgebietes wird seit 1990 jedes Jahr zu Pfingsten das Faulunger Heimatfest gefeiert.

In Faulungen gibt es ein kleines Schmuckstück: die Heimatstube (Heimatmuseum). Hier kann man in die Vergangenheit eintauchen und erleben, wie früher in Faulungen und Umgebung der Alltag war. Hier kocht auch der Heimatverein jedes Jahr Pflaumenmus.

Informationen im Internet unter www.heimatverein-faulungen.de



Faulungen steht mit folgenden Partnergemeinden in regem Kontakt:

- Wadersloh (Nordrhein-Westfalen)
- Marcillat en Combraille (Frankreich)
- Nérès-les-Bains (Frankreich)

Weitere Informationen über Faulungen finden Sie im Internet unter www.faulungen.de

Vereine und Gemeinschaften

Fielinger Musikricken e. V.
Förderer und Musikfreunde Südeichsfeld
Forstbetriebsgemeinschaft Bürgerholz
Freiwillige Feuerwehr Faulungen 1896 e. V.
Heimatverein Faulungen e. V.
Jagdgenossenschaft Faulungen
Kirmesverein „Sankt Martin“ e. V.
SpVgg Faulungen 21 e. V.

Ansprechpartner

Tobias Kaufhold
Tobias Kaufhold
Andreas Klotz
Johannes Wick
Thomas Mühr
Hermann Kirchner
Matthäus Klotz
Harald Leister

Ortschaftsratsmitglieder

Franz-Josef Kellner, Matthias Anhalt, Thomas Mühr, Vincent Henning

Hallungen

Hallungen ist ein malerischer Ortsteil der Landgemeinde Südeichsfeld im Herzen des thüringischen Unstrut-Hainich-Kreises. Gelegen in einem schmalen Talabschnitt des Lempertsbaches, einem rechten Zufluss der Werra, präsentiert sich Hallungen als charmantes Straßendorf.



Hallungen wurde 1345 als Haldungin und 1359 als Haldungen genannt. Der Ortsname leitet sich vom althochdeutschen »hal-da« ab, was »Bergabhang« bedeutet, und beschreibt die geomorphologischen Verhältnisse der Umgebung.

Am 1. Januar 2024 fusionierte Hallungen mit der Landgemeinde Südeichsfeld, um eine noch engere Gemeinschaft und eine stärkere regionale Entwicklung zu fördern. Damit erfolgte ein Kreiswechsel aus dem Wartburg- in den Unstrut-Hainich-Kreis.

Einwohner: 165
(Stand: 30.06.2025)
Fläche: 397,87 ha
Ortschaftsbürgermeister:
Gerd Mähler

Ein beliebtes sowie besonderes Ausflugsziel für Einheimische und Besucher gleichermaßen ist das Naturwaldbad. Dieses natürliche Freibad bietet eine erfrischende Möglichkeit, die Natur zu genießen und sich an warmen Sommertagen zu entspannen.

Vereine und Gemeinschaften

Feuerwehrverein Hallungen 1991 e. V.
FÖV-Waldbad Ritzenhausen e. V.
Heimatverein Hallungen e. V.

Ansprechpartner

Hans-Joachim Herold
Gerd Mähler
Diethardt Böttger

Ortschaftsratsmitglieder

Berno Demme, Kay Hübner, Heiko März, Alexander Meng



Spielplatz mit Rondell



Alte Schule



Waldbad
Fotos: Gemeinde



Heyerode

Der Eichsfeldort Heyerode liegt im Naturpark Eichsfeld-Hainich-Werratal im Unstrut-Hainich-Kreis in Thüringen. Die walddreiche Gegend mit überwiegend Buchenbestand sorgt für ein gesundes Klima mit sehr guter Luftqualität. Heyerode als kleines Zentrum gilt als weicher Standort für Wohnen und Touristik. Eine Vielzahl von Kleingewerbebetrieben sichert eine ausgeglichene Infrastruktur. Fachwerk bestimmt den Ortskern. Die Gemeinde Neuenkirchen im nördlichen Münsterland ist die Partnergemeinde Heyerodes. Am östlichen Ortsrand befindet sich das historische Grenzhaus, durch dessen Erdgeschoss die Straße verläuft. Ursprünglich war dieser Gebäudeteil wohl ein Torturm. Heute ist es in Privatbesitz und dient einem Landschaftsmaler als Atelier. Heyerode verfügt über ein geschlossenes Ensemble an Fachwerkhäusern und -hofanlagen. In einem der gepflegten historischen Gebäude befindet sich die Heimatstube von Heyerode. Hier findet man eine Ausstellung mit Darstellung der Arbeits- und Lebensverhältnisse der vergangenen Jahrzehnte. In der Ortslage befinden sich zwei Kirchen.

Die am Lempertsbach an der Gemarkungsgrenze zu Hallungen gelegenen Mühlen Obermühle (bis 1960er Jahre in Betrieb) und die seit 1548 nachweisbare Untermühle (bis 1938 in Betrieb) sind repräsentative Fachwerkgebäude. Bei der Obermühle, die als Technisches Denkmal ausgewiesen ist, kann man noch das oberschlächtige Mühlrad vorfinden. Oberhalb der Mühle befinden sich auf einem nach Westen abfallenden Bergsporn die Reste der Wallburg Sommerstein.

Die höchste Erhebung beträgt 460 m über NN. Wintersport, Radwandern und Wandern sind sehr gut möglich. Am Landgasthof „Alter Bahnhof“ in Heyerode werden im Winter verschiedene Loipen unterschiedlicher Länge und Schwierigkeit gespurt. Dort werden auch Langlauf-Ski sowie Schneeschuhe verliehen. Ganzjährig geöffnet ist dort ein Streichelzoo mit vielfältigen Tierarten sowie ein Abenteuer-Spielplatz, auch Ponyreiten wird angeboten.

Im Bürgerhaus in der Weinbergstraße 2 ist eine Bibliothek untergebracht. **Öffnungszeiten, Montag:** 11:00 bis 15:00 Uhr
Donnerstag: 13:00 bis 17:00 Uhr

Einwohner: 2.014
(Stand: 30.06.2025)
Fläche: 567,94 ha
Ortschaftsbürgermeister:
Andreas Henning

Wappen: „Von Rot und Silber gespalten und rechtsgeteilt, vorne oben ein silbernes Mühlisen, unten ein sechspeichiges silbernes Rad, hinten eine aus Blättern stilisierte schwarzbewurzelte grüne Eiche mit umlaufender Sitzbank.“ - Die Flagge der Gemeinde ist grün-weiß-gespalten, belegt mit dem Gemeindevappen. Wappenerklärung: Das Mühlisen steht für die jahrhundertlange Mühlen tradition (Unter- und Obermühle), das silberne Rad für die lange Zugehörigkeit zu Kurmainz und die stilisierte Eiche für die hochragende Eiche auf dem Anger.



Quelle: Wikipedia

Vereine und Gemeinschaften

Crush e. V.
Förderverein der staatlichen Grundschule Heyerode e. V.
Freiwillige Feuerwehr Heyerode 1924 e. V.
Grund- und Wiesenverein
Gymnastikverein Heyerode e. V.
Heimatverein Heyerode e. V.
Heyeröder Carnival Club e. V.
Heyeröder Jungs e. V.
Heyeröder Kirmesgesellschaft e. V.
Heyeröder Weihnachtsmarkt e. V.
Jagdgenossenschaft Heyerode
Kaninchenzuchtverein 1972 Heyerode e. V.
Scharfschützenverein Heyerode 1900 e. V.
Sozialverband VdK Hessen-Thüringen,
Ortsverband Heyerode/Katharinenberg
Sportverein SV Hainich Heyerode e. V.
Verein der Freunde und Förderer der Regelschule Heyerode e. V.
Verein für Rassegeflügelzucht Heyerode/Obereichsfeld e. V.

Ansprechpartner

Stefan Zengerling
Matthias Zengerling
Lars Marx
Michael Hohlbein
Margit Ewert
Dr. Dieter Herold
Stefan Hohlbein
Tom Zengerling
Chris Zengerling
Daniel Bachmann
Kai Hunstock
Enrico Kuhlmann
Stephan Thon
Gisela Bachmann
Nick Siegmund
Christian Kunert
Stephan Henning

Ortschaftsratsmitglieder

Dr. Dieter Herold, Eckhard Köthe, Heiko Hohlbein, Jens Ellerich, Lars Marx, Marcel Hohlbein, Martin Stützer, Matthias Böhm, Tobias Vogt, Volker Hohlbein

Hildebrandshausen

Das Dörfchen Hildebrandshausen liegt im ruhigen, langgezogenen Tal des Rosebachs, umringt von Wäldern und Wiesen.

Als der Mainzer Erzbischof im Jahr 1318 einen großen Hof in Hildebrandshausen erwarb, wurde das Dorf erstmalig urkundlich erwähnt. Es gehörte damals zum Amtsbezirk der Burg Stein, später Schloss Bischofstein, im Nachbarort Lengenfeld unterm Stein. Eine wichtige Rolle in der Geschichte von Hildebrandshausen spielte die Familie von Keudell. Sie bewohnten nur unweit des Dorfes zuerst die Burg Keudelstein, später das Gut Keudelstein mit einem zugehörigen Fachwerkschloss.

Die jüngere Geschichte des Eichsfelddorfes ist vor allem durch die Zeit nach 1945 geprägt. Als Teil der sowjetischen Besatzungszone nahe der hessischen Grenze befand sich Hildebrandshausen im Sperrgebiet der DDR. Zu den dunkelsten Kapiteln der Ortsgeschichte gehören die beiden Zwangsausiedlungen 1952 und 1961, bei denen etwa 100 Menschen vom DDR-Regime gewaltsam ihrer Heimat beraubt wurden.

Das Zentrum des Dorfes wird durch die 1869 fertiggestellte „Heilig Kreuz“-Kirche bestimmt. Zwei der insgesamt drei Glocken wurden 2006 geweiht und verleihen dem Geläut seitdem einen unverwechselbaren Klang. Auch ein Blick ins Innere der Kirche lohnt sich. Besonders bemerkenswert sind hier die beiden prächtigen Altäre. Sie, sowie die monumentale Wandmalerei an der Stirnwand des Schiffes mit einer Fläche von etwa 40 m², schmücken das Innere der Kirche. Unmittelbar neben der Kirche befindet sich das Pfarrhaus, es wurde ehemals als Junkerhaus der Familie von Keudell genutzt.



Einwohner: 375
(Stand: 30.06.2025)
Fläche: 608,09 ha
Ortschaftsbürgermeister:
Veit Görsdorf

Die sorgsam gepflegten Fachwerkhäuser verleihen Hildebrandshausen den für das Eichsfeld typischen Charakter und dienen gleichzeitig als Zeugen der Dorfgeschichte.

Für Touristen bildet Hildebrandshausen einen gut geeigneten Ausgangspunkt für Wanderungen durch die Region. Ein besonders beliebtes Ziel ist der nahegelegene 22 Meter hohe Plesseturm, welcher den Wanderer mit einem herrlichen Blick aus einer Höhe von 500 m über NN in das Werratal belohnt. Von dort aus empfiehlt sich eine Wanderung entlang des Kolonnenweges. Aufgrund dessen Zugehörigkeit zum ehemaligen Todesstreifen der innerdeutschen Grenze besticht dieser heute durch den Anblick jahrzehntelang unberührter Natur, heute „Grünes Band“ genannt.

Das Dorfleben wird besonders durch die verschiedenen Vereine belebt. Das Bürgerhaus bietet nicht nur Kulisse für das Vereinsleben, sondern gilt in der Region als beliebte Räumlichkeit für Familienfeste oder offizielle Anlässe.

Vereine und Gemeinschaften

Freiwillige Feuerwehr Hildebrandshausen e. V.
 Hildebrandshäuser Carnevalverein e. V.
 HSV Sportverein Grün-Weiß
 Hildebrandshausen e. V.
 Kirmesverein Hildebrandshausen e. V.
 Waldgenossenschaft
 „Gerechtigkeitswald Hildebrandshausen“
 Jagdgenossenschaft

Ansprechpartner

Markus Diete
 Sascha Börner
 Martin Kosse

 Steffen Oberthür
 Mario Koch

 Andreas Dunkelberg

Ortschaftsratsmitglieder

Heidrun Gerwald, Lukas Jakobi, Uwe Klaucke, Steffen Oberthür



Blick auf die Heilig Kreuz-Kirche



Anger, Fotos: Gemeinde



Alte Schule, erbaut im Jahre 1805



Kirchenruine
Fotos: Angela John

Katharinenberg

Der kleine Ort Katharinenberg liegt an der Bundesstraße B 249 an der hessisch-thüringischen Grenze.

Das Ortsbild bestimmt die Ruine einer Klosterkirche aus dem frühen 16. Jahrhundert. Der ausgebaute Chor der Anlage beherbergt die kleine Kirche, die für Gottesdienste genutzt wird.

Jährlich, Ende Juli, findet anlässlich des Kirchweihfestes der heiligen Maria-Magdalena die Katharinenberger Dorfkirmes statt. Der Kirmesverein organisiert für ein Wochenende Spaß und Tanz für Groß und Klein. Im Dorfgemeinschaftshaus treffen sich dann Gäste aus nah und fern bei ausgelassener Stimmung.

Das Dorfgemeinschaftshaus bildet das Herzstück des Gemeindelebens, welches mit beachtlicher finanzieller und materieller Beteiligung der Einwohner und Sponsoren sowie mit Arbeitsleistungen unterstützt wurde.



Am Grenzblick Katharinenberg wurde im April 2025 ein Informationszentrum eröffnet. Hier kann man sich über das Nationale Naturmonument „Grünes Band Thüringen“, den Naturpark Eichsfeld-Hainich-Werratal und verschiedene Ausflugsziele informieren.

In unmittelbarer Nachbarschaft liegt die gemütliche und stille Heimatalm. Romantisch in der Natur nahe des Nationalpark Hainich gelegen, bietet sie Exklusivität und Einzigartigkeit. Die Heimatalm kann neben eigenen Events wie Konzerten, Partys und Festen auch für Hochzeiten, Familien- und Firmenevents gemietet werden.

Einwohner: 118
(Stand: 30.06.2025)
Fläche: 157,72 ha
Ortschaftsbürgermeister:
Tobias Oberthür

Vereine

Katharinenberger Kirmesgesellschaft 1931 e. V.

Ansprechpartner

Patrick Klein

Ortschaftsratsmitglieder

Eberhard Graul, Jörg Staufenbiel, Markus Döring, Roman Staufenbiel

Lengenfeld unterm Stein

Der Eichsfeldort Lengenfeld unterm Stein, der bereits im Jahre 897 erstmals urkundlich erwähnt wird, liegt im romantischen Tal der Frieda, die beim nahe gelegenen Kloster Zella entspringt und den Ort zu einem idealen Urlaubs- und Reiseziel für Touristen und Wanderfreunde macht.



Viele gut erhaltene und sorgfältig restaurierte Wohnhäuser, die einst im Fachwerkstil erbaut wurden, prägen noch heute das Bild des überwiegend katholischen Ortes.

Das Dorf ist umgeben von hohen Bergen, die mit ihrem Laub- und Nadelholzbestand der Landschaft ein besonderes Gepräge geben. Charakteristisch für Lengenfeld unterm Stein sind vor allem drei Wahrzeichen, die den Besucher schon von weitem grüßen. Hoch über dem Ort liegt das in den Jahren 1747/48 im Barockstil erbaute Schloss Bischofsstein, das seit jeher die Blicke vieler Besucher auf sich zieht. Heute befindet sich in den Gemäuern ein Pflegezentrum.

Ein weiterer Anziehungspunkt ist die neugotische Pfarrkirche, die im Jahre 1882 erbaut wurde und noch heute zahlreiche Christen zum Gebet ruft. In der Weihnachtszeit bietet das Gotteshaus mit seiner den gesamten Altarraum ausfüllenden Krippe ein Kleinod der Region. Doch das eigentliche Wahrzeichen, das diesen Ort auch über Deutschlands Grenzen hinaus bekannt gemacht hat, ist das gewaltige Eisenbahnviadukt. Mit einer Höhe von 24 m und einer Gesamtlänge von 240 m überspannt es den gesamten Ort. Bereits im Jahr 1875 errichtet, ist es auch heute noch ein Symbol historischer Baukunst. Das Viadukt, das als Teil der sogenannten Kanonenbahn geschaffen wurde, wird heute mit Drainsen befahren und ist mit ca. 30.000 Besuchern jährlich eine Attraktion für Lengenfeld und die Region.

Parallel zur Drainsenstrecke verläuft der Kanonenbahn-Radweg mit einer Gesamtlänge von 28 km. Das Besondere an diesem Radweg ist die Wegführung weitab vom Straßennetz mit historischen Bauwerken in einem der schönsten Naturräume des Eichsfeldes. Er führt durch fünf Tunnel und über vier Brücken. Mit dem Kanonenbahn-Radweg wurde der Anschluss an den Leine-Heide-Radweg, den Unstrut-Radweg und den Werratal-Radweg fertiggestellt.

Als Schmuckstück präsentiert sich der sanierte Bahnhof. Die liebevoll eingerichteten Räume, die den typischen Bahnhofscharakter widerspiegeln, bieten Platz für ca. 100 Personen. Darin befindet sich auch die Kanonenbahn-Gaststätte.

In den Sommermonaten ist das gepflegte Naturerlebnisbad ein beliebter Treffpunkt für Einheimische und Gäste. Gut besucht ist auch in jedem Sommer das Schwimmbadcafé. Zudem werden regelmäßige Schwimmkurse, Events und Veranstaltungen wie Konzerte, Kabarettabende und Schwimmbadfeste angeboten.

Wanderwege, Ferienwohnungen und private Gästezimmer ziehen zudem Touristen und Besucher an, die die schöne Umgebung erkunden möchten.

Einwohner: 1.240
(Stand: 30.06.2025)
Fläche: 1.334,58 ha
Ortschaftsbürgermeister:
Andreas Henning

Vereine und Gemeinschaften

BSV-Blau Weiß 22 Lengenfeld unterm Stein e. V.
 DRK Ortsgemeinschaft Lengenfeld unterm Stein
 Förderverein Käthe-Kollwitz-Grundschule e. V.
 Förderverein Käthe-Kollwitz-Gymnasium e. V.
 Freiwillige Feuerwehr Lengenfeld unterm Stein e. V.

Gartenverein „Am breiten Wasser“
 Jagdgenossenschaft Lengenfeld unterm Stein

Kanonenbahnverein e.V. Lengenfeld unterm Stein
 Kirmesverein Lengenfeld unterm Stein e. V.
 Lengenfelder Carneval Verein e. V.
 Naturerlebnisbad Lengenfeld unterm Stein e. V.
 Reit- und Fahrverein Lengenfeld unterm Stein e. V.
 Sozialverband VdK Hessen Thüringen,
 Ortsverband „Unterm Stein“
 Südeichsfelder Jugendblasorchester e. V.

Ansprechpartner

Uwe Fischer
 Ines Sommer
 Christian Ruhland
 Tim Reinhardt
 Thomas Hildebrand

Patrick Mlinarik
 Frank Markus
 Schollmeier
 Andreas Henning
 Michael Ruhland
 Ines Börner
 Sven Werkmeister
 Peter Fiege
 Ursula Meyer

Anne Hartleb

Ortschaftsratsmitglieder

Andreas Daniel, Christoph Riese, Erhard Hildebrand, Fabian Gerstmeier, Florian Bartholomäus, Jan Dietrich, Ricco Bartloff, Sandro Richardt



Schloss Bischofsstein



Naturerlebnisbad, Fotos Gemeinde



Maistrommeln, Foto: Angela John



Brunnen mit Kirche, Foto: Gemeinde

Schierschwende

Das einst evangelische Gutsdorf Schierschwende, erstmals erwähnt in der Wüstungsurkunde 1390 und 1407 und später geschichtlich als Dorf um 1545, liegt in einem östlichen Seitental des Haselbaches in ca. 399 m Höhe über NN.

Die heute katholische Ortschaft umfasst eine Gemarkungsgröße von 447 ha. Auf dem Berghügel des Ortes wurde 1899 die katholische Kirche erbaut.



Zur Ortschaft Schierschwende gehört das „Gut Schönberg“, erbaut um 1400 von Rudolf und Heinrich von Keudel. Im ehemaligen Herrenhaus befindet sich eine Präzeptorei (Einrichtung der Jugendhilfe). Der Wirtschaftshof wurde durch einen Neueinrichter in der Landwirtschaft erworben. Heute wird dort eine Ferkelaufzucht betrieben.

Traditionell findet jährlich die „Kleine Kirmes“ mit Festgottesdienst, Prozession und Kirmestanz statt, die vom Feuerwehrverein ausgerichtet wird. Außerdem trifft man sich zum alljährlichen Drachenfest an der Grillhütte.

Von der ehemaligen Gaststätte „Gute Hoffnung“ führt ein Wanderweg von 3,3 km über die Burg Normannstein nach Treffurt.

Auf einer Anhöhe von 448 m über NN stehen zwei sehr alte Linden am Wanderweg „Lange Fiedel“, eingebunden in Sitzgelegenheiten und eine Doppelschutzhütte (Grillhütte). Sie laden zum Verweilen ein und

bieten eine sehr schöne Aussicht in das Werratal, zum Inselsberg im Thüringer Wald und zur Wartburg bei Eisenach.

An der „Guten Hoffnung“ und an der Lindenhecke sind zwei Skulpturen (Maistrommeln und Tisch) aufgestellt, die zum Wanderweg „X8 Natura“ gehören. Dieser Streckenabschnitt ist der letzte, der unter dem Motto „Wiedervereinigung“ steht.

Aufgrund der deutschen Teilung endete der Barbarossaweg bis 1989 bereits in Wanfried; in Treffurt begann die ostdeutsche Wanderroute zum Kyffhäuser. Auf dieser auch zu Zeiten der DDR aktiven X8-Wanderstrecke führt der Weg oberhalb von Burg Normannstein auf die Höhe. Deren freie Landschaft bietet unglaubliche Fernblicke nach West und Ost.

In der ehemaligen Gemeindeverwaltung in der Dorfstraße 16 ist eine Bibliothek untergebracht.

Öffnungszeiten:

Montag: 16:00 bis 17:00 Uhr

Vereine und Gemeinschaften

Förderverein „Freiwillige Feuerwehr Schierschwende 1934 e. V.“
Jagdgenossenschaft Schierschwende
Seniorengruppe

Ansprechpartner

Elmar Montag

Heike Hunstock
Birgitta Döring

Ortschaftsratsmitglieder

Lothar Döring, Martin Montag, Steffen Osburg, Christian Scharf

Einwohner: 116
(Stand: 30.06.2025)
Fläche: 446,68 ha
Ortschaftsbürgermeister:
Frank Sieland



Ortsansicht, Foto: Angela John

Wendehausen

Wendehausen liegt eingebettet in einem herrlichen Talkessel, umgeben von hohen Laub- und Nadelwäldern.

Urkundlich erwähnt wurde Wendehausen in einem Burgfrieden von 1333 und gehörte bis 1802 zur ehemaligen Ganerbschaft Treffurt, die zu je einem Drittel dem Erzbischof von Mainz, den Sächsischen Kurfürsten und den hessischen Landgrafen zu Hessen-Kassel gehörte.

Zu den Sehenswürdigkeiten im Ort zählen die 1720 erbaute Bonifatiuskirche und der Bonifatiusbrunnen. Als der heilige Bonifatius auf seinen Bekehrungsreisen an die Werra kam, führte ihn sein Weg auch nach Wendehausen.

Außerdem lohnt es sich, am Eselsbörnchen oder am Wetterkreuz eine Rast einzulegen.

An der ehemaligen Grenze hat der Heimatverein Wendehausen einen Grenzturm als Mahnmahl bewahrt. Der Turm wird vom Heimatverein betreut. Eine Ausstellung im Inneren des Turmes zeigt den Aufbau der Grenzsperranlagen, schildert das Leben im Sperrgebiet, berichtet über Opfer an der ehemaligen Grenze und Zwangsaussiedlungen. Weiterhin wird Auskunft über „Wüstungen der SED-Diktatur“ gegeben. Der Turm kann von Ostern bis zum Tag der Deutschen Einheit sonntags von 13 bis 17 Uhr oder nach Absprache mit dem Heimatverein besichtigt werden.

Wendehausen besaß eine Eisenbahnanbindung, die den Ort mit den Nachbarstädten Mühlhausen, Treffurt und Wanfried verband. Die Strecke wurde 1911 in Betrieb genommen und bis zum 29. September 1968 bedient. Nach der Wende wurden große Teile der Bahntrasse in den Unstrut-Werra-Radweg integriert.



Am 11.03.1990 wurde die Grenze zwischen Wendehausen und Helda (Hessen) geöffnet. Dieses besondere Ereignis wird seitdem jährlich an jedem 2. Sonntag im März abwechselnd in den beiden Ortschaften begangen.

Seit 1993 besteht eine innige Partnerschaft mit der mehr als 900 Kilometer westlich liegenden französischen Ortschaft Tillieres-sur-Avre.

Im Gemeindezentrum in der Diederfer Straße 5 ist eine Bibliothek untergebracht.

Öffnungszeiten:

Mittwoch: 16:00 bis 17:00 Uhr

Einwohner: 785
(Stand: 30.06.2025)
Fläche: 1.190,78 ha
Ortschaftsbürgermeister:
Bertram Müller

Vereine und Gemeinschaften

Feuerwehrverein 1925 Wendehausen
 Französischer Freundeskreis Wendehausen
 Heimatverein Wendehausen
 Heuberg-Musikanten
 Jagdgenossenschaft Wendehausen
 Kirmesverein Wendehausen e. V.
 Schützenverein 1871 Wendehausen e. V.
 Sportverein SG Eintracht Wendehausen e. V.
 Wendehäuser Carnevalverein

Ansprechpartner

Alexander Montag
 Helmuth Zengerling
 Karina Schlothauer
 Stefan Montag
 Rudolf Osburg
 Michael Degenhardt
 Wolfgang Montag
 Tina Döring
 Mario Döring

Ortschaftsratsmitglieder

Dominik Marx, Frank Peterseim, Julius Döring, Manuel Schlothauer, Ulrike Thon, Wilfried Höppner



Bonifatiusbrunnen, Foto: Gemeinde



Grenzturm, Foto: Gemeinde



Eselsbörnchen, Foto: Ulrike Thon



Vogelperspektive, Foto: Angela John



ziPP - Pflegekonzepte
Pflegemeinschaft Diedorf



**Mit Kompetenz
und** 



**Hier können sich
Generationen begegnen**

„Das sind Momente die
emotional berühren ...
Pflege ist mehr als nur ein Job!“

Pflegekraft Nancy



Unsere Pflege der Zukunft

„Wir schaffen ein Zuhause, in
dem sich ältere Menschen
geborgen, wertgeschätzt und
eingebunden fühlen.“

Dr. Phil. Heiko Tierling



*Wo Fürsorge
Zuhause ist.*

**Sälzerweg 2
99988 Diedorf
Telefon: 036024/801-0**

www.zipp-pflegekonzepte.de

info@zipp-pflegekonzepte.de

